Inhaltsverzeichnis

Willkommen im Kreis Viersen 2
Der Kreis Viersen 2
Ämter und Behörden vor Ort 3
Brüggen 4
Ämter und Behörden vor Ort 5
Grefrath 6
Ämter und Behörden vor Ort 8
Kempen 8
Ämter und Behörden vor Ort 10
Nettetal 11
Ämter und Behörden vor Ort 12
Niederkrüchten 13
Ämter und Behörden vor Ort 15
Schwalmtal 15
Ämter und Behörden vor Ort 17
Tönisvorst 17
Ämter und Behörden vor Ort 19
Viersen 19
Ämter und Behörden vor Ort 21
Willich 22
Ämter und Behörden vor Ort 24
Sie haben ein Angebot für unsere App? 25
Über Integreat 25

Willkommen im Kreis Viersen

Der Kreis Viersen

KREIS VIERSEN

Willkommen im Kreis Viersen

Herzlich willkommen!

Wir freuen uns, Sie bei uns im Kreis Viersen begrüßen zu dürfen. Die eigene Heimat zu verlassen und in einem anderen Land neu anzufangen, bedeutet eine große Umstellung. In den ersten Monaten werden Ihnen viele Fragen zum alltäglichen Leben in Deutschland begegnen. Um Ihnen die Ankunft in unserer Region zu erleichtern, haben wir diese App gestaltet. Sie soll Ihnen dabei helfen, sich in den ersten Monaten zurechtzufinden und Ihnen Antworten auf Ihre wichtigsten Fragen geben. Sie finden in der App außerdem viele nützliche Informationen, Adressen und wichtige Anlaufstellen im Kreis Viersen, die Sie bei der Orientierung unterstützen werden.

Die App ist mehrsprachig, kostenlos und kann auch offline genutzt werden. Wir hoffen, dass sie Ihnen eine gute Hilfestellung sein wird und wünschen Ihnen ein gutes Ankommen hier im Kreis Viersen.

Ihr Kreis Viersen

Über den Kreis Viersen

Der Kreis Viersen liegt im Bundesland Nordrhein-Westfalen und hat knapp 300.000 Einwohner. Zum Kreisgebiet gehören insgesamt neun Städten und Gemeinden. In direkter Nähe zur niederländischen Grenze, dem Ruhrgebiet sowie den Städten Krefeld, Mönchengladbach und Düsseldorf, gibt es in der Umgebung viel zu entdecken.

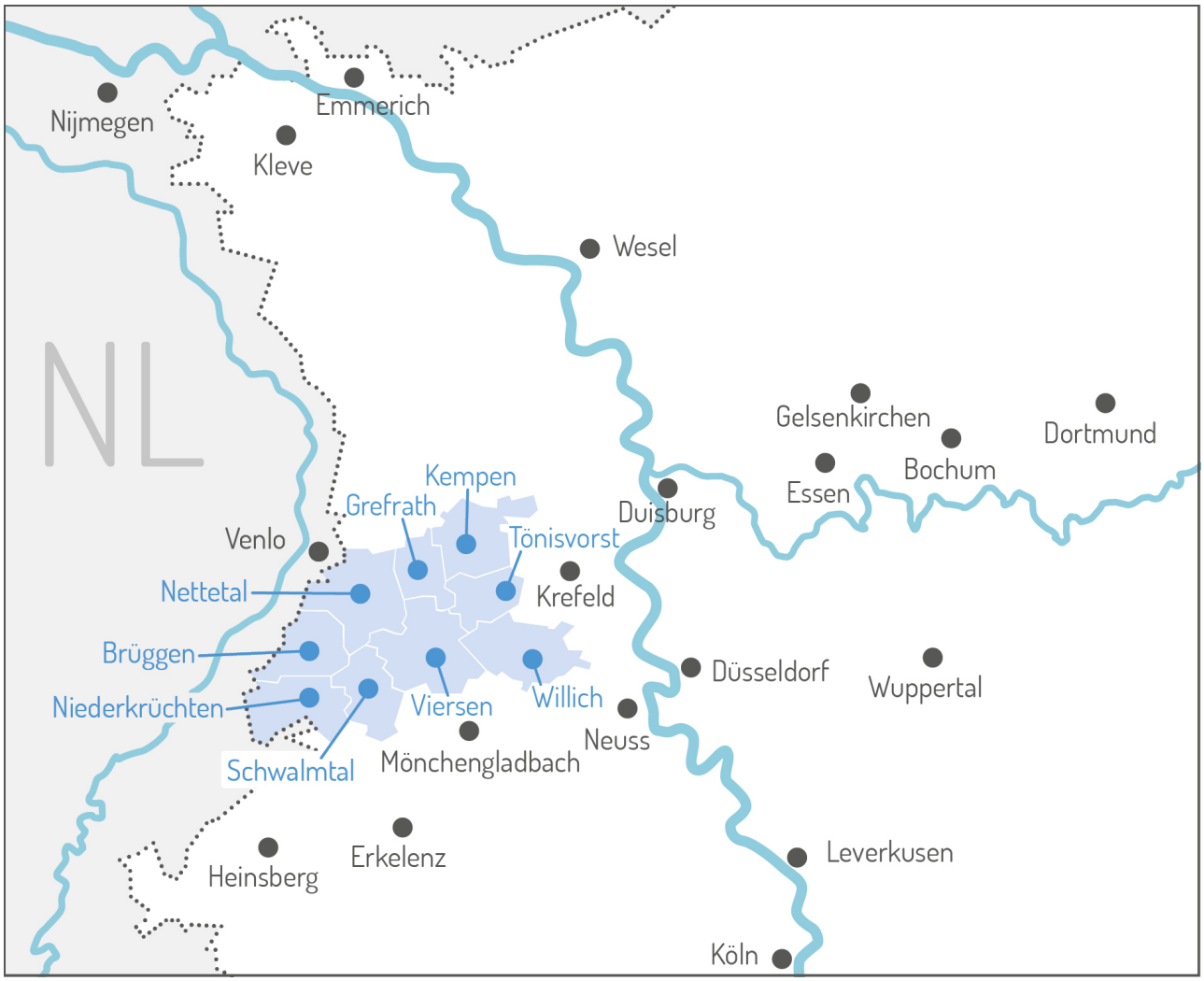

Im Kreis Viersen erwartet Sie eine ansprechende Mischung aus Stadt und Natur, Wirtschaft und Kultur. Diese Vielfalt trägt zur hohen Lebensqualität bei. Dazu gehört auch die Familienfreundlichkeit. Es gibt es genügend Plätze für die Kinderbetreuung, gute Schulen sowie Wohn- und Betreuungsmöglichkeiten für Senioren. Die Mieten sind erschwinglich – und die gute Nachbarschaft bekommen Sie bei uns obendrauf. Naturliebhaber kommen im Naturpark Schwalm-Nette oder in unseren zahlreichen Wäldern und Seen auf ihre Kosten. Für Kulturinteressierte bietet sich ein Ausflug in das Niederrheinische Freilichtmuseum in Grefrath an. Erwachsene und Kinder bekommen dort einen Einblick in die bäuerliche und handwerkliche Kultur aus vortechnisierter Zeit. Wer noch mehr lernen will, wird mit Sicherheit in den breiten Programmen unserer Volkshochschule und unserer Musikschule fündig.

Für seine Fahrradfreundlichkeit wurde der Kreis Viersen ausgezeichnet. Radfahrern stehen unzählige Wege für eine Tour zur Verfügung. Auch für Pendler, die mit dem Rad zur Arbeit fahren, bauen wir das Streckennetz ständig weiter aus.

Aber auch das Netz für Soziales und Gesundheit mit Krankenhäusern, Arztpraxen, Wohlfahrtsverbänden, Altenheimen und sonstigen Einrichtungen ist gut.

Im Kreis Viersen lässt es sich gut leben. Probieren Sie es selbst!

Ämter und Behörden vor Ort

Kreisverwaltung Kreis Viersen
Rathausmarkt 3, 41747 Viersen

kreis-viersen.de
02162/39-0
Servicezeiten: Montag bis Freitag: 07.00 Uhr bis 18.00 Uhr

Ausländerbehörde Kreis Viersen
Rathausmarkt 3, 41747 Viersen
kreis-viersen.de/ausländerangelegenheiten

Termine nur nach vorheriger Vereinbarung

Gesundheitsamt Kreis Viersen
Rathausmarkt 3, 41747 Viersen
kreis-viersen.de/gesundheitsamt
Email: gesundheitsamt@kreis-viersen.de

Servicezeit: Montags bis Freitags 08.00 Uhr bis 17.00 Uhr

Kommunales Integrationszentrum Kreis Viersen
Kommunales Integrationsmanagement
Das Kommunale Integrationsmanagement (KIM) möchte alle Menschen mit Einwanderungsgeschichte bei ihrer Integration unterstützen. Bei Fragen zu Beruf, Bildung, Sprache oder anderen Themenfeldern, berät Sie das KIM

Rathausmarkt 3, 41747 Viersen
kreis-viersen.de/KI
Email: KIM@kreis-viersen.de

Servicezeit: Montags bis Freitags 08.00 Uhr bis 17.00 Uhr

Weitere Informationen finden Sie auf den Flyern zum KIM:

Für Personen mit Unterstützungsbedarf hier.

Für Integrationspartner hier.

Brüggen

Brüggen ist eine freundliche und schöne Gemeinde. Viele Besucher kommen hier her. Alle genießen die Gastfreundschaft der Menschen, die in Brüggen leben.

Brüggen liegt mitten in einem sehr großen Naturpark. Es ist der Naturpark Schwalm-Nette mit seinen Wiesen, Wäldern und Feldern.

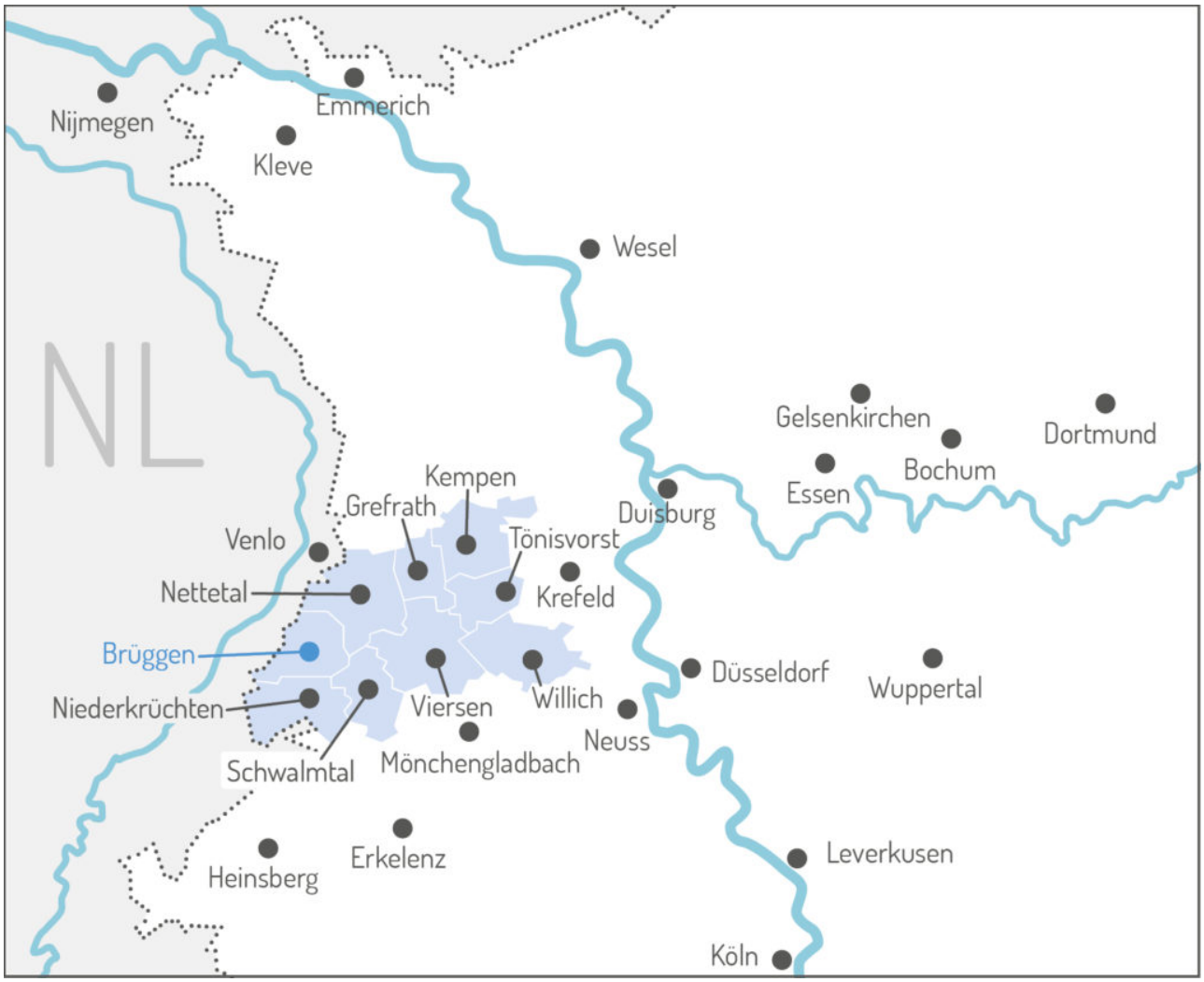

Die Burggemeinde Brüggen besteht aus mehreren Ortsteilen. Sie heißen Brüggen, Bracht und Born.

In Brüggen gibt es noch viele alte Häuser. Manche sogar noch aus dem Mittelalter, das heißt also, sie sind schon viele hundert Jahre alt.

Es gibt viele kleine und enge Gassen, eine Burg und viele Mühlen.

Bei einem Spaziergang durch Brüggen gibt es viel zu sehen. In Brüggen kann man sich wohlfühlen.

Ämter und Behörden vor Ort

Bürgerservice (Einwohnermeldeamt / Sozialleistungen)

Die Gemeindeverwaltung Brüggen unterhält ein Rathaus im Ortskern Brüggen und die Verwaltungsstelle Bracht auf der Marktstraße 36. In der Verwaltungsstelle Bracht ist der Bereich Soziales untergebracht. Zudem finden Sie hier und im Rathaus Brüggen den Bürgerservice.

Rathaus Brüggen
Klosterstraße 38, 41379 Brüggen
brueggen.de/

02163/5701-0
info@brueggen.de

Montag bis Freitag: 07.30 Uhr bis 12.30 Uhr und 13.30 Uhr bis 16.00 Uhr, außer Freitagnachmittag
Bürgerservice: Donnerstag: bis 18.00 Uhr

Verwaltungsstelle Bracht
Marktstraße 36, 41379 Brüggen
02163/5701-0
info@brueggen.de

Leistungen nach SGB XII: Dienstag und Donnerstag: 08.30 Uhr bis 12.30 Uhr oder Terminabsprache
Asyl: Dienstag und Donnerstag: 08.30 Uhr bis 12.30 Uhr oder vorherige Terminabsprache mit der Sachbearbeitung

Standesamtswesen

Das Standesamt hat mehrere Aufgaben: Wenn zum Beispiel ein Kind geboren wird, sind die Eltern verpflichtet, die Geburt des Kindes dem Standesamt persönlich zu melden (Beurkundung der Geburt). Wenn Sie heiraten möchten, dann ist das Standesamt für die Anmeldung Ihrer Eheschließung zuständig.

brueggen.de

Ansprechperson:
Claeßen, Karin
02163/5701-111
Karin.Claessen@brueggen.de

Urkunden online beantragen

Jobcenter

Die Dienstleistungen des Jobcenters werden vor Ort in den kreisangehörigen Städten und Gemeinden angeboten. Die ortsnahe Betreuung und Beratung erfolgt in den örtlichen Beschäftigungs- und Leistungszentren (BLZ):

BLZ Brüggen/Nettetal
Poststraße 19, 41334 Nettetal
kreis-viersen.de
02162/2661-100

Grefrath

Die Gemeinde Grefrath (15.500 Einwohner) wirbt mit dem Etikett „Sport- und Freizeit". In der Tat hat die Gemeinde, die 1970 aus den selbstständigen Ortschaften Grefrath und Oedt zusammengeschlossen wurde, auf diesem Gebiet viel zu bieten. Das Eissportzentrum verfügt mit mehr als 8000 Quadratmetern Eisfläche über eines der größten Kunsteisangebote Deutschlands. Die Eissporthalle, die 400-Meter-Eisschnelllaufbahn mit Flutlicht unter freiem Himmel und das überdachte Außenfeld sind für Eissportler ein Eldorado. Während der

Sommermonate gastieren hier namhafte Künstler wie Udo Jürgens oder Joe Cocker. Darüber hinaus finden Events statt, die überregional Anklang finden.

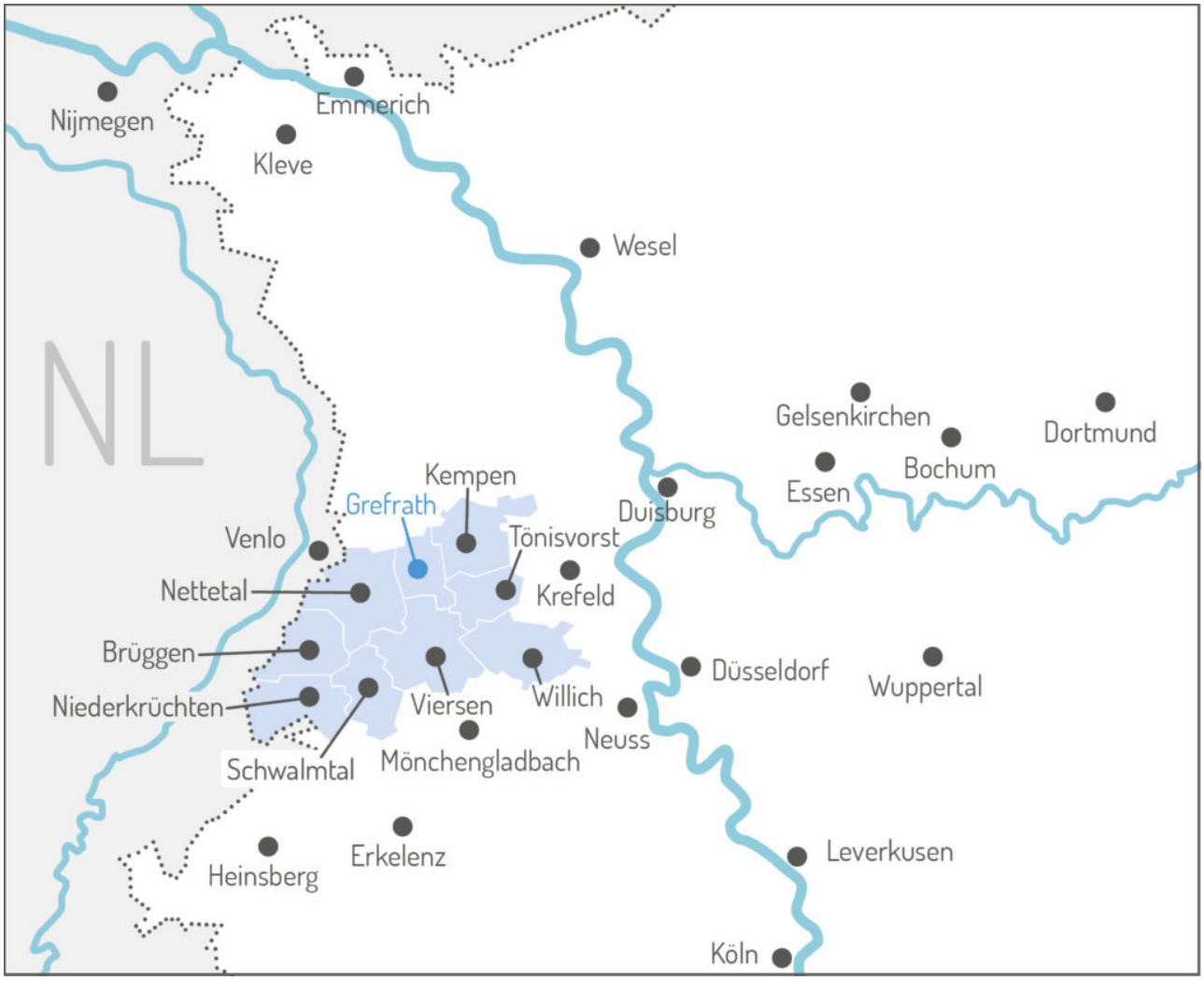

Freilichtmuseum lockt die Besucher

Der 1970 im Rahmen der Landesgartenschau errichtete Grefrather Schwingbodenpark grenzt an das Niederrheinische Freilichtmuseum des Kreises Viersen mit Spielzeugmuseum, historischen Hofanlagen, Bügelbahn (Bügeln ist ein fast in Vergessenheit geratenes Geschicklichkeitsspiel, verwandt dem Boule), Pfannkuchenhaus, Tante-Emma-Laden, Schnapsbrennerei und Schmiede. Sonderausstellungen und Veranstaltungen wie Trecker-Treff, romantischer Weihnachtsmarkt und Mairitt auf Kaltblütern begeistern die Besucher. Daneben bietet Grefrath unter anderem ein Hallen- und separates Freibad sowie den Flugplatz Niershorst.

Abtei, Burg und Kloster

Zentraler Veranstaltungsort ist die Albert-Mooren-Halle im Ortsteil Oedt, ein Bürgerhaus mit Saalbetrieb, Biergarten und Restaurant. An die geschichtliche Vergangenheit von „Greverode" erinnern neben der Dorenburg (barocker Adelssitz, 1326), die vom ortsansässigen Heimatverein liebevoll restaurierte Burg Uda (um 1300 erbaut), das Gut Niershoff und das Dückerhaus. In Grefrath sind zwei Nonnenklöster angesiedelt. Seit über 100 Jahren ist die Abtei Mariendonk geistliches Zentrum der Benediktinerinnen am Niederrhein. Im Ortsteil Mülhausen betreibt die Kongregation „Unserer Lieben Frau" ein über die Grenzen Grefraths hinaus anerkanntes

Gymnasium.

Ämter und Behörden vor Ort

Bürgerservice (Einwohnermeldeamt)

Rathaus Grefrath
Rathausplatz 3, 47929 Grefrath
grefrath.de
02158/4080-333
Termine nach Vereinbarung

Ansprechpersonen:
Gregorius, Maria
02158/4080-333
Breuer, Janine
02158/4080-0

Standesamtswesen

Das Standesamt hat mehrere Aufgaben. Wenn zum Beispiel ein Kind geboren wird, sind die Eltern verpflichtet, die Geburt des Kindes dem Standesamt persönlich zu melden (Beurkundung der Geburt). Wenn Sie heiraten möchten, dann ist das Standesamt für die Anmeldung Ihrer Eheschließung zuständig.

grefrath.de

Ansprechpersonen:
Frau Kurasch
02158/4080-302
vera.kurasch@grefrath.de

Frau Janicki
02158/4080-303
petra.janicki@grefrath.de

Jobcenter

Die Dienstleistungen des Jobcenters werden vor Ort in den kreisangehörigen Städten und Gemeinden angeboten. Die ortsnahe Betreuung und Beratung erfolgt in den örtlichen Beschäftigungs- und Leistungszentren (BLZ):

BLZ Kempen/Grefrath/Tönisvorst
Arnoldstr. 13c, 47906 Kempen
kreis-viersen.de
02162/2661-100

Kempen

Die Stadt Kempen (35.700 Einwohner) ist die Perle vom Niederrhein. Keine andere Stadt im Kreis Viersen hat so viele Denkmäler, so markante Herrenhäuser oder eine solch mittelalterlich

angehauchte Altstadt. Kein Wunder, dass auswärtige Besucher sich von der Stadt angezogen fühlen. Besonders gern besucht: die Fachwerkhäuser an der Alten Schulstraße (1609), die Kurkölnische Landesburg (1396), das Kuhtor (1350) oder das Haus Horten (1773), Stammsitz der gleichnamigen Warenhaus-Dynastie. Sehenswert sind auch im Stadtteil St. Hubert der bäuerliche Wehrturm Berfes aus dem 16. Jahrhundert, in Tönisberg die Kastenbockwindmühle (1804) und in Schmalbroich Haus Velde (13. Jahrhundert), der älteste Rittersitz des ehemaligen kurkölnischen Amtes.

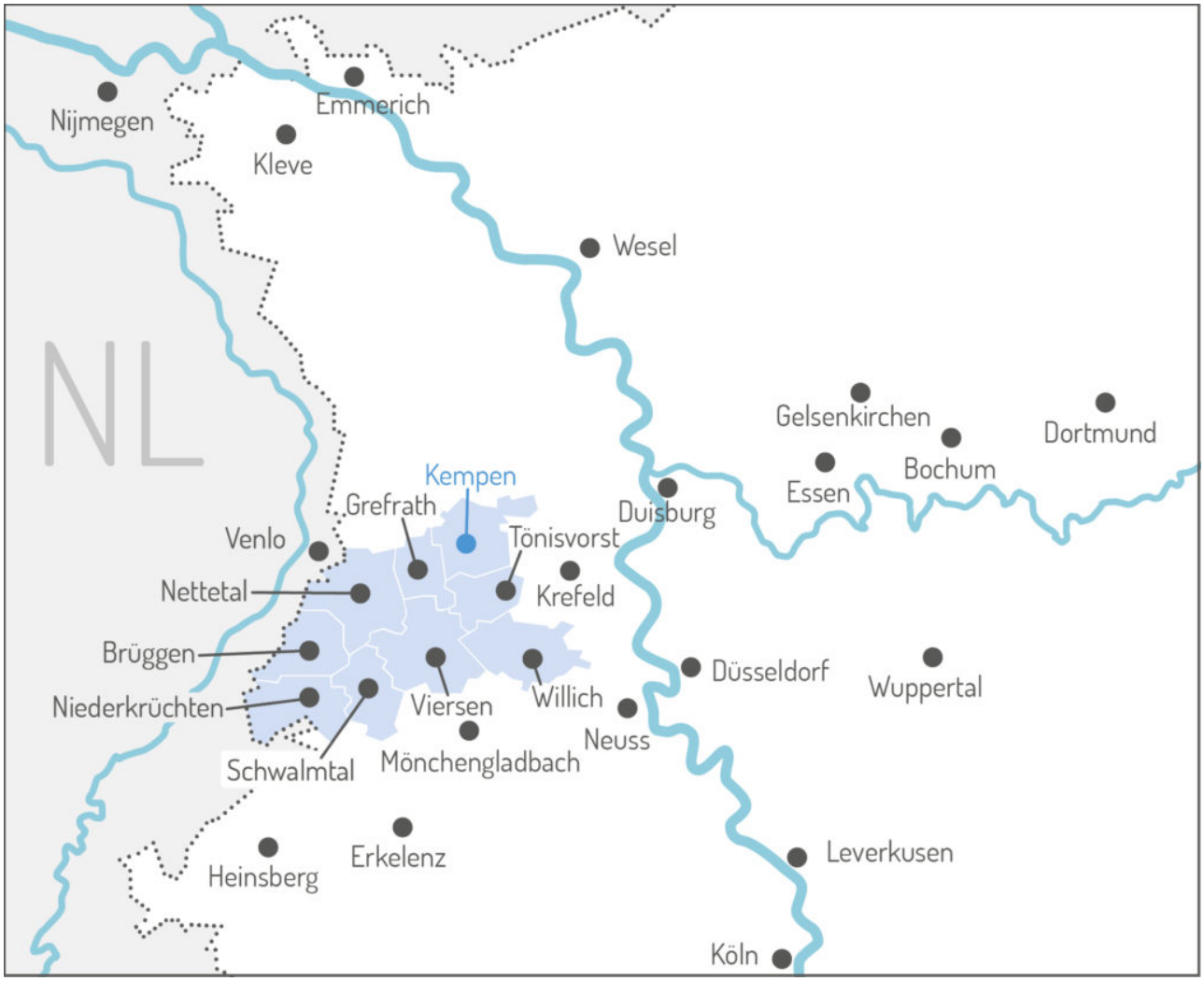

Thomas a Kempis ist der Namenspatron der Thomasstadt

Innerhalb der Stadtmauer gibt es ansehnliche Bürgerhäuser. Das Denkmal des Thomas a Kempis (1380 - 1471) an der Propsteikirche erinnert an den großen Sohn der Stadt, den Autor der „Nachfolge Christi". Dieses Werk gilt als das nach der Bibel am meisten gelesene religiöse Werk der Welt. Die Stadt Kempen, bereits um 890 in den Heberegistern der Benediktinerabtei Werden genannt, 1186 zum ersten Mal in Urkunden erwähnt und seit 1294 mit Stadtrechten ausgestattet, war von 1815 bis 1975 Kreisstadt, ehe der Sitz der Kreisverwaltung nach Viersen verlegt wurde.

Klassikfestival mit Stars wie Bruno Ganz und Uri Caine

Auf eine reiche Kulturszene kann Kempen stolz sein: im Kulturforum Franziskanerkloster, in dem das Städtische Kramer-Museum und das Museum für Niederrheinische Sakralkunst

untergebracht sind, werden klassisches Musikprogramm sowie Ausstellungen angeboten. Die Kempener Klosterkonzerte haben einen guten Namen. Alle zwei Jahre veranstaltet der Verein „Kempen Klassik" ein vielbeachtetes Festival. Größen wie der Schauspieler Bruno Ganz oder der Jazzpianist Uri Caine treten dort auf. Herausragend sind auch die Stadtfeste, Krammärkte, das St. Martinsfest mit Burgfeuerwerk oder die Weihnachtsmärkte.

Ämter und Behörden vor Ort

Service-Stellen (Einwohnermeldeamt / Sozialleistungen)

Service-Stelle Kempen
Rathaus
Buttermarkt 1, 47906 Kempen
kempen.de
02152/917-4933

montags und dienstags 8.00 - 16.00 Uhr, mittwochs 8.00 - 12.30 Uhr, donnerstags 8.00 - 18.00 Uhr, freitags 8.00 - 13.00 Uhr und samstags 10.00 - 12.00 Uhr

Service-Stelle St.Hubert
Königsstr. 13, 47906 Kempen
02152/917-4936

donnerstags 8.00 - 13.00 Uhr und 14.00 - 17.00 Uhr

Service-Stelle Tönisberg
Helmeskamp 31, 47906 Kempen
02845/81-31

mittwochs 8.00 - 13.00 Uhr und 14.00 - 17.00 Uhr

Standesamtswesen

Das Standesamt hat mehrere Aufgaben. Wenn zum Beispiel ein Kind geboren wird, sind die Eltern verpflichtet, die Geburt des Kindes dem Standesamt persönlich zu melden (Beurkundung der Geburt). Wenn Sie heiraten möchten, dann ist das Standesamt für die Anmeldung Ihrer Eheschließung zuständig.

Neustraße 32, 47906 Kempen
kempen.de
02152/917-2455 oder - 2456 oder - 2457

montags bis freitags: 8.00 bis 12.30 Uhr; montags 14.30 bis 16.00 Uhr und donnerstags 14.30 bis 18.00 Uhr

Jobcenter

Die Dienstleistungen des Jobcenters werden vor Ort in den kreisangehörigen Städten und Gemeinden angeboten. Die ortsnahe Betreuung und Beratung erfolgt in den örtlichen Beschäftigungs- und Leistungszentren (BLZ):

BLZ Kempen/Grefrath/Tönisvorst
Arnoldstraße 13c, 47906 Kempen
kreis-viersen.de
02162/2661-100

Nettetal

Die Stadt Nettetal (41.700 Einwohner) ist eine junge und dynamische Stadt. Die Einzigartigkeit und das Flair ihrer sechs Stadtteile verleihen Nettetal eine reizvolle Vielfalt. Bei guter Küche sowohl in historischem als auch modernem Ambiente, in Biergärten und in Bauerncafés lässt es sich nach einem Bummel durch Nettetals Fußgängerzonen gut verweilen.
Die Stadtteile Hinsbeck und Leuth sind staatlich anerkannte Erholungsorte und somit ein Ziel für Menschen.

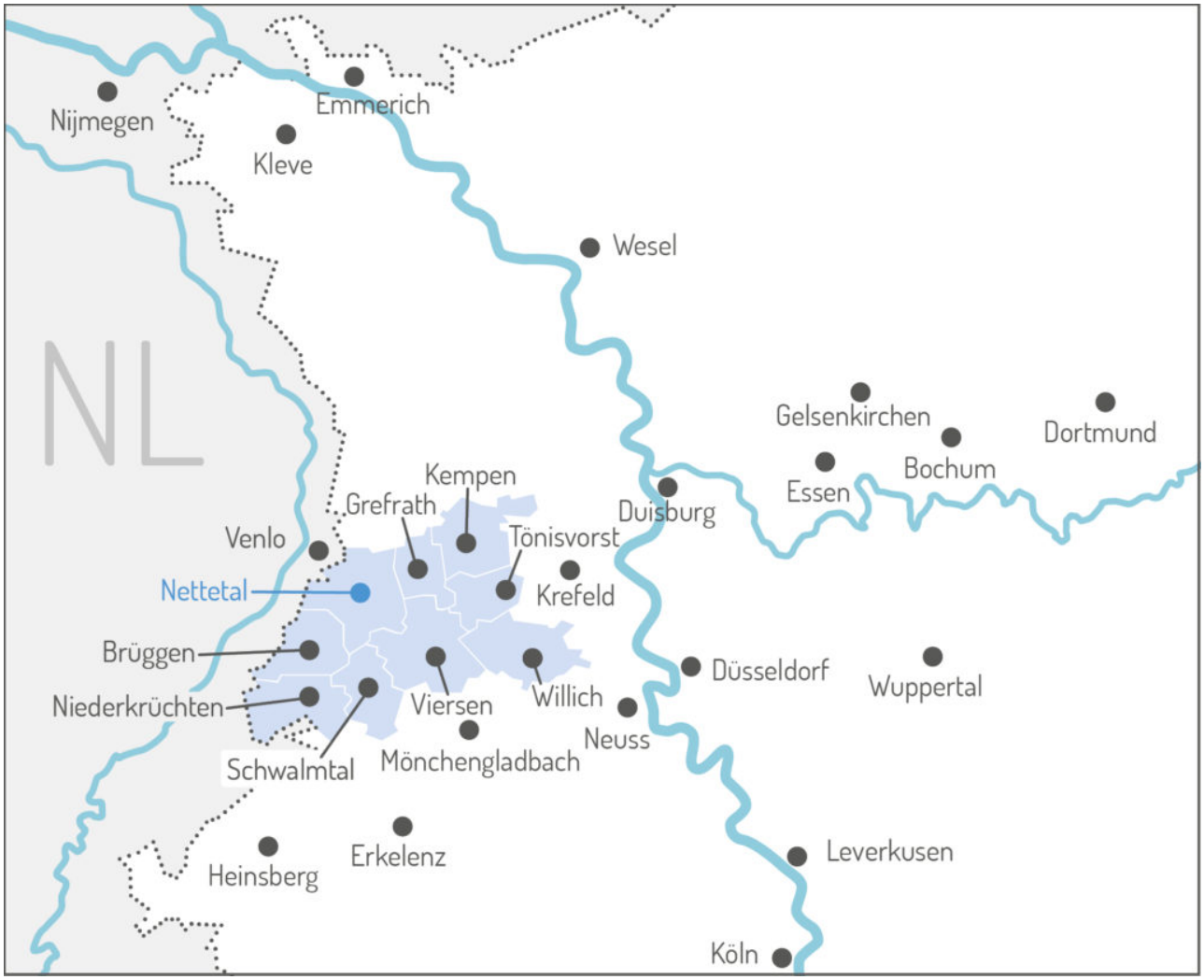

Natürlichkeit der Nette

Im geologisch einzigartigen Raum des Nettetals findet sich eine abwechslungsreiche Natur- und Kulturlandschaft.
Dazu zählen der Grenzwald, die Hinsbecker Höhen, die Krickenbecker Seen, Moor- und Heidelandschaften sowie weitläufige Grünauen.
Drei Naturerlebnisgebiete präsentieren die Besonderheiten der hiesigen Landschaft.
Informationszentren wie die Biologische Station Krickenbecker Seen, der Naturschutzhof, der

Landschaftshof Baerlo, die Sequoia Farm sowie der Geo-Hydrologische Wassergarten vermitteln Wissenswertes zu Natur und Umwelt.

Das Flüsschen Nette, Namensgeber des Tals, durchfließt im Stadtgebiet zwölf Seen, die sich aneinanderreihen. In diesen Gewässern ist auch die Seerose beheimatet - Symbol des Nettetaler Stadtwappens.

Kultur wird groß geschrieben

Mit der Werner-Jaeger-Halle besitzt die Stadt ein Theater mit 500 Plätzen für Theater, Musik und Kabarett.
Dort finden Konzerte, Kleinkunst, Theater sowie Open-Air-Veranstaltungen statt.
Das Textilmuseum DIE SCHEUNE gibt Einblick in die Geschichte der niederrheinischen Textilmanufaktur. Interessante Exponate sind im Feuerwehrmuseum, im Heimatmuseum, aber auch im Künstlerdorf Hinsbeck zu finden.
Nettetals bildende Kunst genießt einen hohen Stellenwert. In Galerien finden wechselnde Ausstellungen statt.

Ämter und Behörden vor Ort

Bügerservice (allgemeine Dienstleistungen, Meldeangelegenheiten und Personenstandswesen)

Rathaus Nettetal
Doerkesplatz 11, 41334 Nettetal
nettetal.de
02153/898-1777
Email: buergerservice@nettetal.de

Bürgerservice:
montags und donnerstags 8.00 Uhr - 18.00 Uhr, dienstags und mittwochs 8.00 Uhr - 16.30 Uhr, freitags 8.00 Uhr - 12.00 Uhr und samstags 10:00 Uhr - 12:00 Uhr

Personenstandswesen:
montags bis mittwochs 8.30 Uhr - 12.30 Uhr, donnerstags 14.00 - 17.00 Uhr, freitags 08.30 - 12.00 Uhr

Sozialamt: Soziale Betreuung, Asyl und Wohnungslose

Doerkesplatz 11, 41334 Nettetal
02153/898-0
asyl@nettetal.de

montags und mittwochs 8.30 Uhr - 12.30 Uhr, freitags 8.30 Uhr - 12.00 Uhr

Agentur für Arbeit Nettetal

Steegerstraße 49, 41334 Nettetal
Postanschrift: Agentur für Arbeit Krefeld, 47796 Krefeld
02151/92-1010
Nettetal@arbeitsagentur.de

montags und dienstags 08.00 - 16.00 Uhr, mittwochs 08.00 - 13.00 Uhr, donnerstags 08.00 - 16.00 Uhr, freitags 08.00 - 13.00 Uhr

Jobcenter

Die Dienstleistungen des Jobcenters werden vor Ort in den kreisangehörigen Städten und Gemeinden angeboten.
Die ortsnahe Betreuung und Beratung erfolgt in den örtlichen Beschäftigungs- und Leistungszentren (BLZ):

BLZ Nettetal/Brüggen
Poststraße 19, 41334 Nettetal
kreis-viersen.de
02162/2661-100

montags 08.00 - 12.00 Uhr und 14.00 - 16.00 Uhr
dienstags 08.00 - 12.00 Uhr und 14.00 - 16.00 Uhr nur nach Terminvereinbarung
donnerstags 08.00 - 12.00 Uhr und 14.00 - 16.00 Uhr
freitags 08.00 Uhr - 11.00 Uhr

Niederkrüchten

Die Gemeinde Niederkrüchten (15.400 Einwohner) bildet das Herzstück des internationalen Naturparks Maas-Schwalm-Nette. Das 6707 Hektar große Gemeindegebiet ist geprägt von ausgedehnten Wäldern, Bruch- und Heidelandschaften.

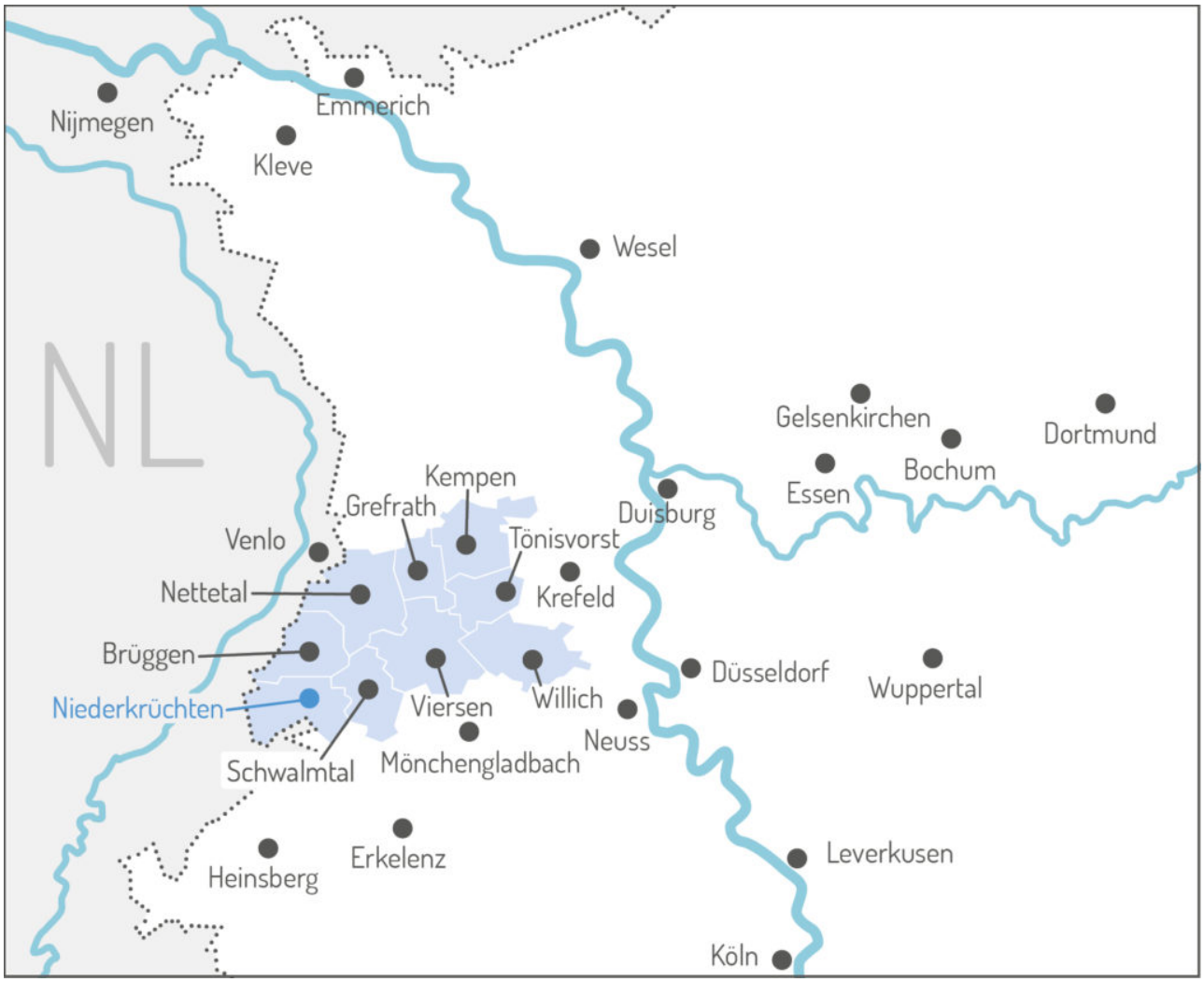

Naturschutz und Naturerlebnis

Einzigartig ist das rund 55 Hektar große Naturschutz- und Naturerlebnisgebiet Elmpter Schwalmbruch mit der größten Wachholderheide des linken Niederrheins. An der niederländischen Grenze erstrecken sich die insgesamt 250 Hektar großen Naturschutzgebiete Lüsekamp und Boschbeektal. Etwa 200 Kilometer gut ausgebaute Wanderwege laden Spaziergänger, Wanderer und Radfahrer ein, die Natur zu genießen.

Ausflugsziel Brempt am Hariksee

Wassersportler finden am Venekotensee und am Hariksee ausreichend Gelegenheit zur Freizeitgestaltung. Der Ortsteil Brempt am westlichen Ufer des Hariksees ist ein beliebtes Ausflugsziel. Die Brempter Mühle an der Schwalm sowie die Kapelle St. Georg sind Zeugen der Vergangenheit. Restaurants und Cafés laden zum Verweilen ein. Und: Der ehemalige britische Militärflughafen in Elmpt bietet Chancen für künftige Entwicklung.

Flandrischer Schnitzaltar

Niederkrüchten besitzt eine Reihe sehenswerter Bauten. Hier ist besonders das Haus Elmpt zu erwähnen, ein Herrenhaus aus dem 15. Jahrhundert, das an die Herren von Elmpt erinnert. Viele Denkmäler stammen aus kirchlichem Erbe. Erwähnenswert ist die Elmpter Kapelle St. Maria an der Heiden von 1703 in Overhetfeld. Die ehemalige Hauskapelle von Schloss Dilborn, die im

Jahre 1734 um einen Saal erweitert wurde, beheimatet einen flandrischen Schnitzaltar aus dem 16. Jahrhundert.

Ämter und Behörden vor Ort

Bügerservice (Einwohnermeldeamt / Sozialleistungen)

Rathaus Niederkrüchten
Laurentiusstraße 19, 41372 Niederkrüchten
https://www.niederkruechten.de
02163/980-0
info@niederkruechten.de

Bürgerservice Elmpt
Poststraße 27, 41372 Niederkrüchten
02163/980-206 und 02163/980-216

montags bis mittwochs sowie freitags 8.00 Uhr bis 12.00 Uhr, donnerstags 7.00 Uhr bis 12.00 Uhr. montags 14.00 Uhr bis 16.00 Uhr, mittwochs 14.00 Uhr bis 19.00 Uhr und jeden 1. Samstag im Monat 9.00 Uhr bis 12.00 Uhr

Standesamtswesen

Das Standesamt hat mehrere Aufgaben. Wenn zum Beispiel ein Kind geboren wird, sind die Eltern verpflichtet, die Geburt des Kindes dem Standesamt persönlich zu melden (Beurkundung der Geburt). Wenn Sie heiraten möchten, dann ist das Standesamt für die Anmeldung Ihrer Eheschließung zuständig.

Poststraße 27, 41372 Niederkrüchten
niederkruechten.de

Anprechperson:
Frank Wittke
02163/980-107
Frank.Wittke@niederkruechten.de

Jobcenter

Die Dienstleistungen des Jobcenters werden vor Ort in den kreisangehörigen Städten und Gemeinden angeboten. Die ortsnahe Betreuung und Beratung erfolgt in den örtlichen Beschäftigungs- und Leistungszentren (BLZ):

BLZ Schwalmtal/Niederkrüchten
Hospitalstraße 16, 41366 Schwalmtal
kreis-viersen.de
02162/2661-100

Schwalmtal

Die Gemeinde Schwalmtal (18.900 Einwohner) lädt zu einer Mühlentour ein, am besten mit dem Rad. Das Angebot ist mannigfaltig. Es gibt Radwandertipps des Verkehrsvereins Kreis Viersen,

aber auch eine Zwei-Länder-Route, eine Nieder-Rheinroute und neuerdings den BahnRadweg Kreis Viersen auf ehemaligen Schienentrassen. Ob Angeln, Wandern um einen See, Rudern, Tretbootfahren oder eine Schiffstour auf dem Ausflugsboot „Patschel", ob Schlemmen in der Mühlrather Mühle oder Kaffetrinken am Seeufer des Inselschlösschens - mit einem Tag am Hariksee erlebt der Gast die Freizeit neu. Der Hariksee ist mit seinen Ferienhäuschen, dem Bootshaus, dem Minigolfplatz und dem Bootsverleih das beliebteste Ausflugsziel Schwalmtals. Seine Erlenbruchwälder und Moorlandschaften sind prägend.

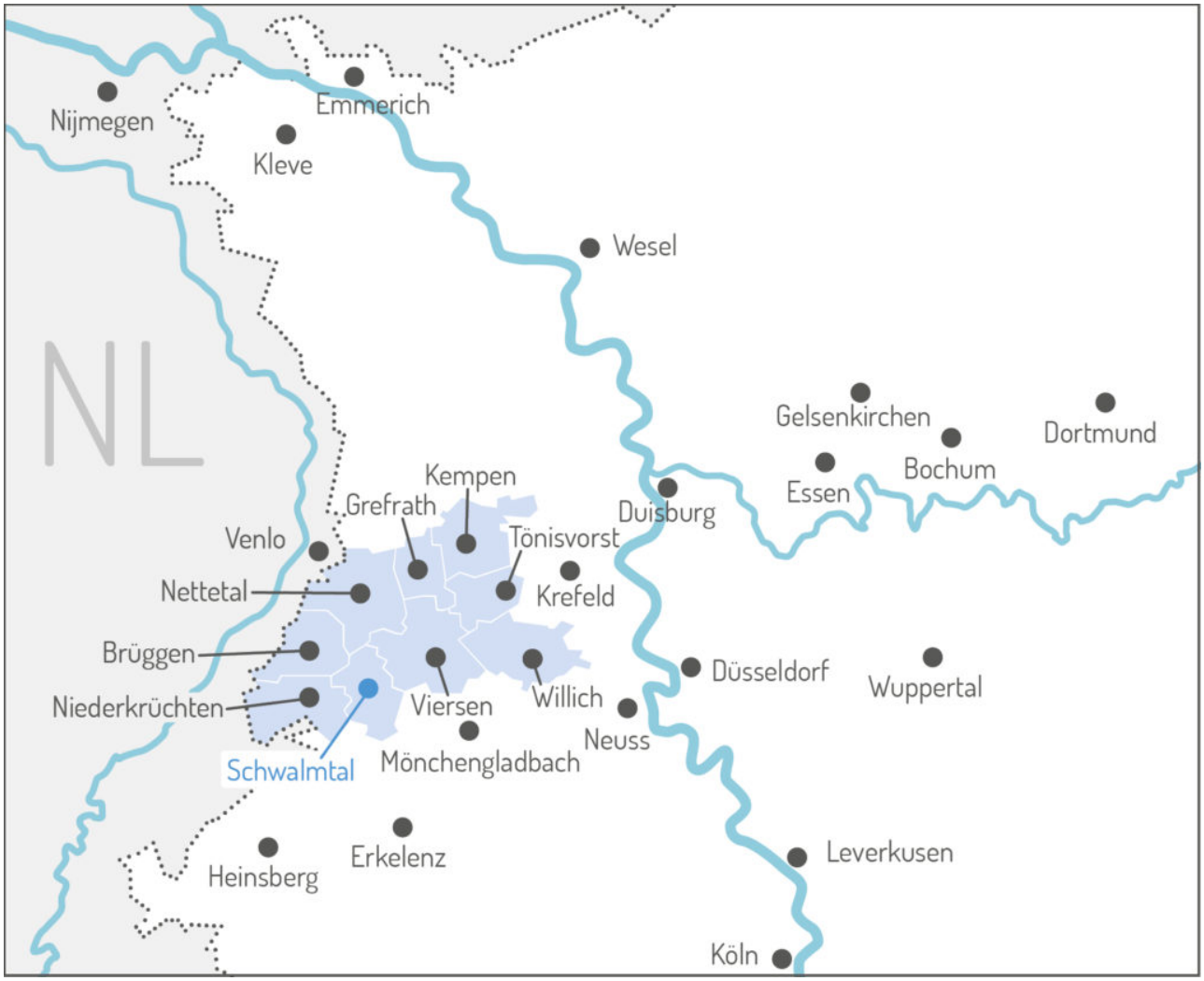

Die Heimat der Leinenweber

Eine Wanderung durch die Gässchen Alt-Waldniels ist lohnenswert, um die Heimat der früheren „Linneweäver" (Leinenweber) zu entdecken. Die Brunnenfigur der Leinenwäscherinnen auf dem Marktplatz vor dem Schwalmtaldom, der Pfarrkirche von St. Michael (19. Jahrhundert), erinnert an die alten Zeiten. Über 130 Baudenkmäler gibt es in der Gemeinde. Sehenswert sind der Mühlenturm in Amern (18. Jahrhundert), das Naturdenkmal Kastanienallee in Waldniel, das Waldhufendorf Lüttelforst, die evangelische Kirche in Waldniel und das Kinder- und Jugenddorf Bethanien mit Haus Clee.

Europas größtes Gitarrenorchester

Die Gemeinde liegt im Naturpark Schwalm-Nette und hat mit der Schomm und Happelter Heide viel Wald. Die Kultur kommt nicht zu kurz: Mit den Schwalmtal-Zupfern hat die Gemeinde

Europas größtes Gitarrenorchester in ihren Reihen. Die Achim-Besgen-Halle bietet im Jahresverlauf Theater- und Ballettaufführungen, Kindertheater, Konzerte sowie Kabarett und Comedy mit bekannten Größen. Der Mühlenturm Amern hat sich mit der Temporären Galerie der Gemeinde Schwalmtal „Unsere Galerie - Der Turm" zu einem bekannten Ausstellungsort entwickelt.

Weitere Informationen finden Sie hier:
schwalmtal.de

Ämter und Behörden vor Ort

Bügerservice (Einwohnermeldeamt / Sozialleistungen)

Gemeindeverwaltung Schwalmtal
Markt 20, 41366 Schwalmtal
schwalmtal.de
02163/946-400
buergerservice@gemeinde-schwalmtal.de

montags und freitags 08.00 Uhr - 12.00 Uhr
dienstags und mittwochs 08.00 Uhr - 17.00 Uhr
donnerstags 07.00 Uhr - 19.00 Uhr
jeder 1. Samstag im Monat 09.00 Uhr - 12.00 Uhr

Standesamtswesen

Das Standesamt hat mehrere Aufgaben. Wenn zum Beispiel ein Kind geboren wird, müssen Eltern die Geburt des Kindes dem Standesamt melden. Wenn Sie heiraten möchten, dann ist das Standesamt für die Anmeldung Ihrer Eheschließung zuständig.

schwalmtal.de

Ansprechperson:
Optenplatz, Nicole
02163/946-139
nicole.optenplatz@gemeinde-schwalmtal.de

Jobcenter

Die Dienstleistungen des Jobcenters werden vor Ort in den kreisangehörigen Städten und Gemeinden angeboten. Die Betreuung und Beratung erfolgt in den örtlichen Beschäftigungs- und Leistungszentren (BLZ):

BLZ Schwalmtal/Niederkrüchten
Hospitalstraße 16, 41366 Schwalmtal
kreis-viersen.de
02162/2661-100

Tönisvorst

Apfelstadt. Die Stadt an der Grenze zu Krefeld ist nach dem heiligen Antonius („Ferkes-Tünn") benannt und wurde 1970 aus den Gemeinden St. Tönis und Vorst gebildet. Sie wurde zwar schon 1188 als „Osterverd" erstmals genannt, ist dennoch eine der jüngsten Städte im Land: Sie erhielt erst 1979 die Stadtrechte. Die Bürger und Gewerbetreibenden loben die zentrale Lage und schnelle Anbindung an die Großstädte.

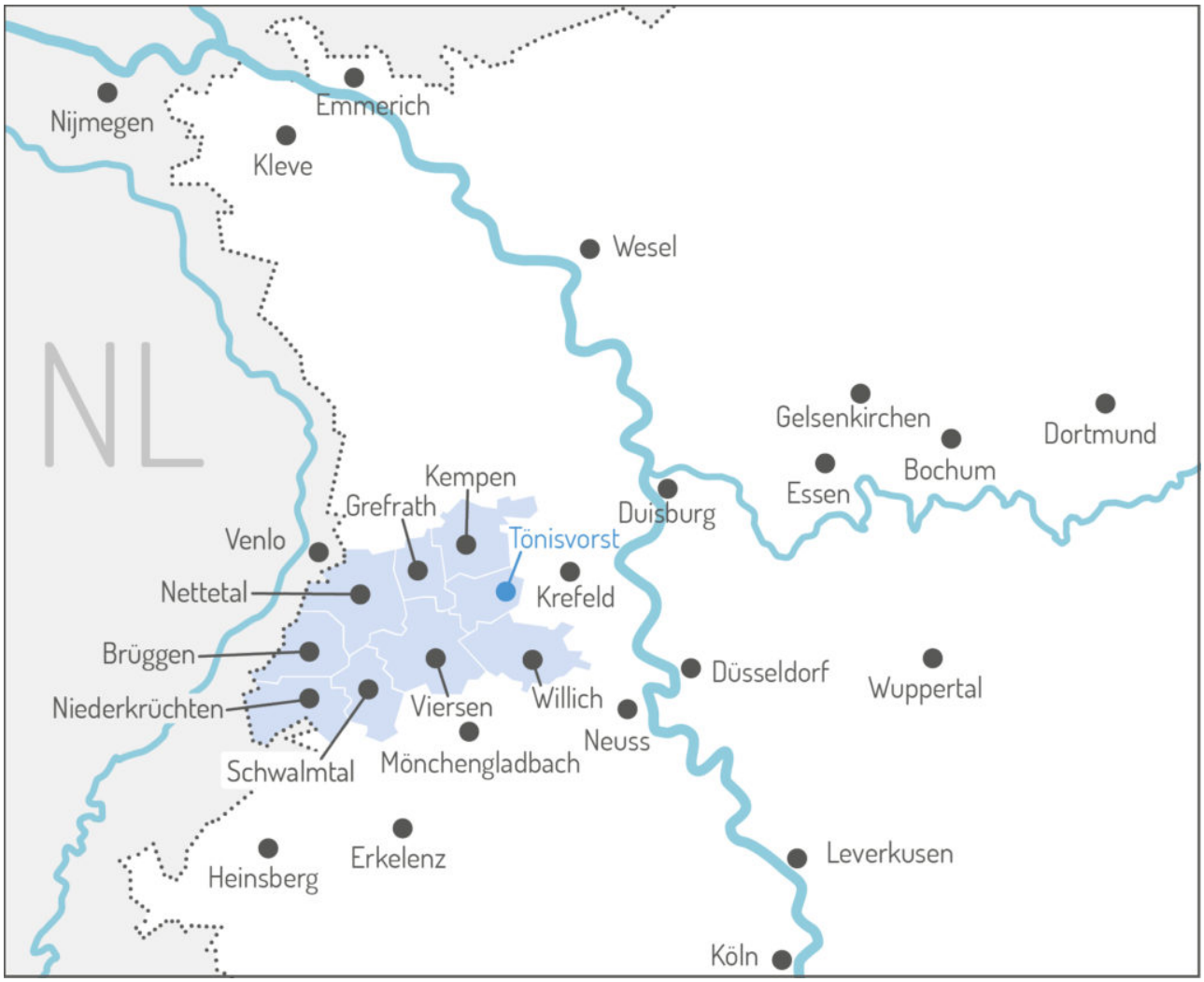

Die Schlacht an der Hückelsmay

Mit der Stadtgeschichte verbunden ist die Schlacht an der Hückelsmay: Ferdinand von Braunschweig schlug im siebenjährigen Krieg ein französisches Heer. Die Pfarrkirche St. Cornelius hat die stattliche Turmhöhe von 70 Metern und einen hübschen Kirchplatz. Der achteckige Backsteinbau des Wasserturms und die Streuff-Mühle (1769) sind weitere markante Punkte der Stadt.

St. Tönis ist Start- und Endhaltepunkt der „längsten Straßenbahnverbindung der Welt" über Krefeld bis ins Ruhrgebiet. Ab Wilhelmplatz in St. Tönis fährt zudem die Nostalgie-Eisenbahn „Schluff" bis zum Hülser Berg, häufig noch mit alter Dampflok.

Anke Engelke wirbt für action medeor

Weltweit bekannt gemacht hat die Stadt das Medikamentenhilfswerk action medeor, für das Anke Engelke die Botschafterin ist. Vorst hat mit den Herrensitzen Haus Donk, Haus Neersdonk, Haus Brempt und Haus Raedt sehenswerte Baudenkmäler, zu denen auch der Gelleshof in Kehn

mit Berfes (alle aus dem 17. Jahrhundert) zählt. Beliebtes Ziel ist der von Reit- und Wanderwegen erschlossene Forstwald. Der Stadtkulturbund setzt auf Kabarett, Schauspiel, Comedy, Musik.

Ämter und Behörden vor Ort

Bügerservice (Einwohnermeldeamt / Sozialleistungen)

Bürgerservice Tönisvorst
Bahnstraße 15, 47918 Tönisvorst
toenisvorst.de
02151/999-153 und 02151/999-158

montags bis mittwochs von 08.00 Uhr bis 12.30 Uhr und 14.00 Uhr bis 16.00 Uhr, donnerstags 8.00 Uhr bis 12.30 Uhr und 14.00 Uhr bis 18.00 Uhr und freitags von 08.00 Uhr bis 12.00 Uhr

Standesamtswesen

Das Standesamt hat mehrere Aufgaben. Wenn zum Beispiel ein Kind geboren wird, sind die Eltern verpflichtet, die Geburt des Kindes dem Standesamt persönlich zu melden (Beurkundung der Geburt). Wenn Sie heiraten möchten, dann ist das Standesamt für die Anmeldung Ihrer Eheschließung zuständig.

Hochstraße 20a, 47918 Tönisvorst
toenisvorst.de

Ansprechpersonen:
Langels, Iris
Telefon: 02151/999-214
Iris.Langels@toenisvorst.de

Schagen, Kevin
02151/999-204
Kevin.Schagen@toenisvorst.de

Jobcenter

Die Dienstleistungen des Jobcenters werden vor Ort in den kreisangehörigen Städten und Gemeinden angeboten. Die ortsnahe Betreuung und Beratung erfolgt in den örtlichen Beschäftigungs- und Leistungszentren (BLZ):

BLZ Kempen/Grefrath/Tönisvorst
Arnoldstr. 13c, 47906 Kempen
kreis-viersen.de
02162/2661-100

Viersen

Die Kreisstadt Viersen (75.300 Einwohner) setzt auf Kultur in all ihren Facetten. In der Festhalle gastieren weltbekannte Künstler und Ensembles. Der Viersener Musiksommer und das

internationale Jazz-Festival ziehen auswärtige Besucher an. Von wachsender Bedeutung ist die Skupturensammlung am Kreishaus rund um die Städtische Galerie, wo Plastiken von Anthony Cragg, Mark di Suvero oder Erwin Heerich stehen. In der Städtischen Galerie im Park befindet sich eine in den sechziger Jahren begonnene grafische Sammlung von Rang.

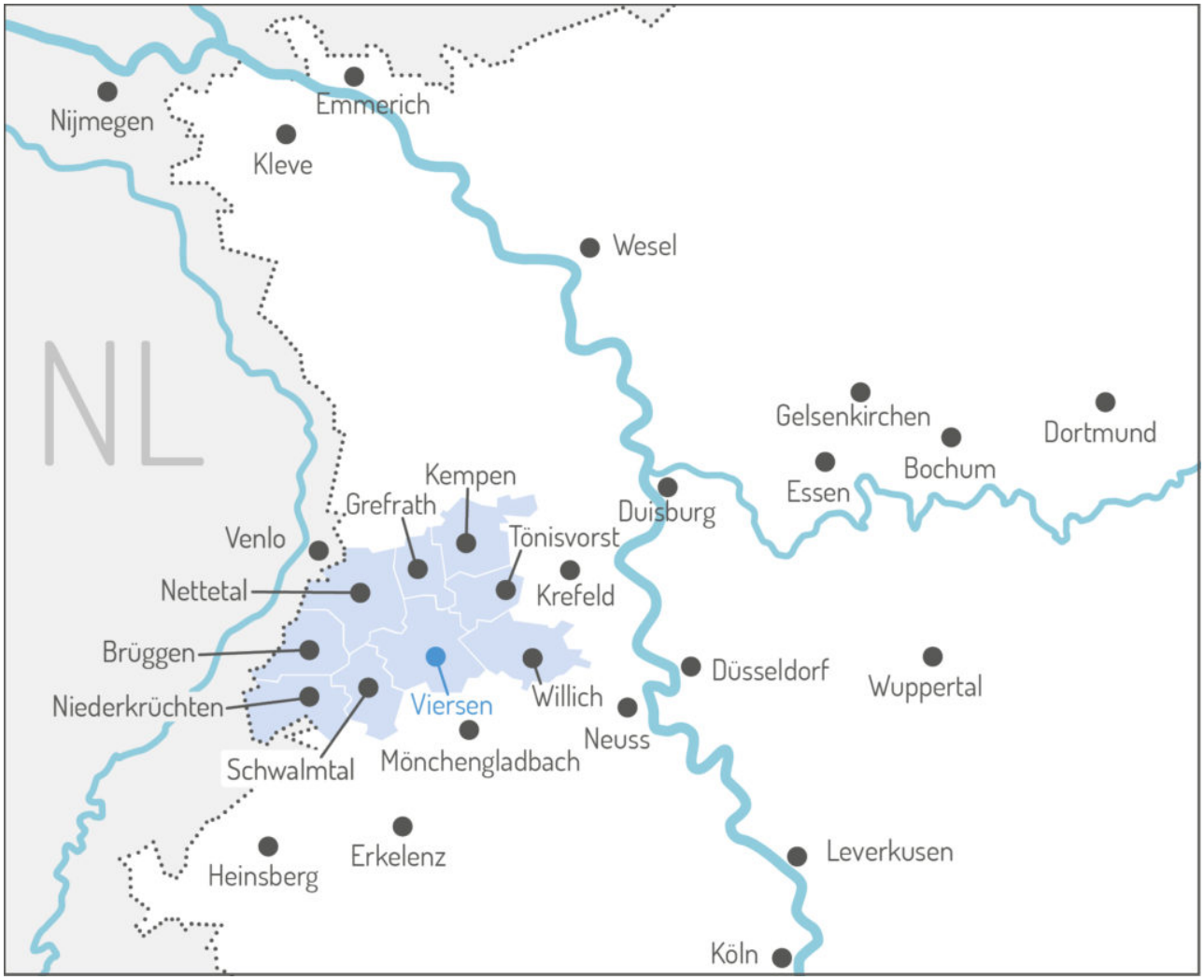

Die Narrenmühle steht in Dülken

Besonderheiten sind die seit dem 16. Jahrhundert bestehende Narrenakademie und die Narrenmühle in Dülken, eine 1809 erbaute Bockwindmühle mit einem Narrenmuseum. Zu den bemerkenswerten Bauten der Stadt zählen neben der Pfarrkirche St. Remigius in Alt-Viersen die evangelische Kirche und St. Clemens in Süchteln sowie St. Cornelius in Dülken. Dort ist die alte Stadtmauer mit dem Gefangenenturm sehenswert. Aufwändig renoviert sind die ehemalige Generatorenhalle der Stadtwerke an der Rektoratstraße, heute ein Veranstaltungsraum mit Charme, sowie das Stadtbad im Jugendstil. Nette Wasserspender sind der Remigiusbrunnen in Viersen, der Brunnen auf dem Alten Markt in Dülken und der Weberbrunnen in Süchteln. Die Irmgardiskapelle (1664) auf den Süchtelner Höhen ist das Ziel von Prozessionen.

Das Bildungs-Angebot ist umfassend

Kreisstadt wurde Viersen 1975. Bereits fünf Jahre zuvor entstand der Stadtverbund aus den vormals selbstständigen Stadtteilen Viersen, Dülken, Süchteln und Boisheim. In Viersen ist die Bildungs-Infrastruktur gut. Alle Schulformen sind vertreten, so städtische Grundschulen,

Hauptschulen, Realschulen, Gymnasien, eine Gesamtschule das Weiterbildungskolleg (Abendgymnasium), das Berufskolleg, die Kreismusikschule, und die Kreisvolkshochschule. Von überregionaler Bedeutung sind die Landeskliniken in Süchteln.

Ämter und Behörden vor Ort

Bügerservice (Einwohnermeldeamt / Sozialleistungen)

Service - Center
Rathausmarkt 1, 41747 Viersen
viersen.de
02162/101-670
buergerservice@viersen.de
Sprechzeiten nach Terminvereinbarung: montags bis mittwochs 8.00 bis 16.00 Uhr, donnerstags 8.00 bis 18.00 Uhr, freitags 8.00 bis 13.00 Uhr und samstags 10.00 bis 13.00 Uhr

Zur Online-Terminvergabe

Standesamtswesen

Das Standesamt hat mehrere Aufgaben. Wenn zum Beispiel ein Kind geboren wird, sind die Eltern verpflichtet, die Geburt des Kindes dem Standesamt persönlich zu melden (Beurkundung der Geburt). Wenn Sie heiraten möchten, dann ist das Standesamt für die Anmeldung Ihrer Eheschließung zuständig.

Theodor-Frings-Allee 22, 41751 Viersen
viersen.de
urkundenservice@viersen.de

Ansprechpersonen:
Fonger, Ellen
02162/101-624

Krämer, Kerstin.
02162/101-252

Öffnungszeiten nach vorheriger Terminabsprache: montags - donnerstags: 08.00 - 12.30 Uhr: donnerstags zusätzlich: 14.00 - 18.00 Uhr

Ausländerbehörde

Aufenthaltstitel / Teilnahmeberechtigung für einen Integrationskurs / Einbürgerung
Theodor-Frings-Allee 22, 41751 Viersen
Termintelefon unter der Rufnummer 02162/101-9730
auslaenderangelegenheiten@viersen.de
Öffnungszeiten: dienstags bis freitags 08.00 / 12.30 Uhr; donnerstags zusätzlich 14.00-18.00 Uhr

Sozialamt

Asylbewerberleistungen / Flüchtlingsunterbringung
Königsallee 30, 41747 Viersen

02162/1010
fluechtlinge@viersen.de
Öffnungszeiten: montags, mittwochs und freitags 08.00-12.00 Uhr

Wohnberechtigungsschein (WBS)
Königsallee 30, 41747 Viersen
02162/1014-05 oder 1014-42
wohnungswesen@viersen.de
Öffnungszeiten: montags, mittwochs und freitags 08.00-12.00 Uhr

Sozialamt: Fachstelle für Wohnungsnotfälle
Königsallee 30, 41747 Viersen
02162/1013-35; 1014-36 oder 1014-37
wohnungsnotfaelle@viersen.de
Öffnungszeiten: montags, mittwochs und freitags 08.00-12.00 Uhr

Jobcenter

Die Dienstleistungen des Jobcenters werden vor Ort in den kreisangehörigen Städten und Gemeinden angeboten. Die ortsnahe Betreuung und Beratung erfolgt in den örtlichen Beschäftigungs- und Leistungszentren (BLZ):

Am Schluff 18-20, 41748 Viersen
kreis-viersen.de
Telefon: 02162/2661-100

Willich

Die Stadt Willich (51.800 Einwohner) ist 1970 aus den zuvor selbstständigen Gemeinden Anrath, Neersen, Schiefbahn und Willich gebildet worden. Die Stadt steht für Wirtschaftswachstum, aber auch Kultur. Die wirtschaftliche Schiene deckt das Gewerbegebiet Münchheide ab, das größte zusammenhängende Gewerbegebiet Europas. Die Attraktivität des Standortes Willich und seine zentrale Lage haben sich bis zu Firmen in Fernost herumgesprochen.

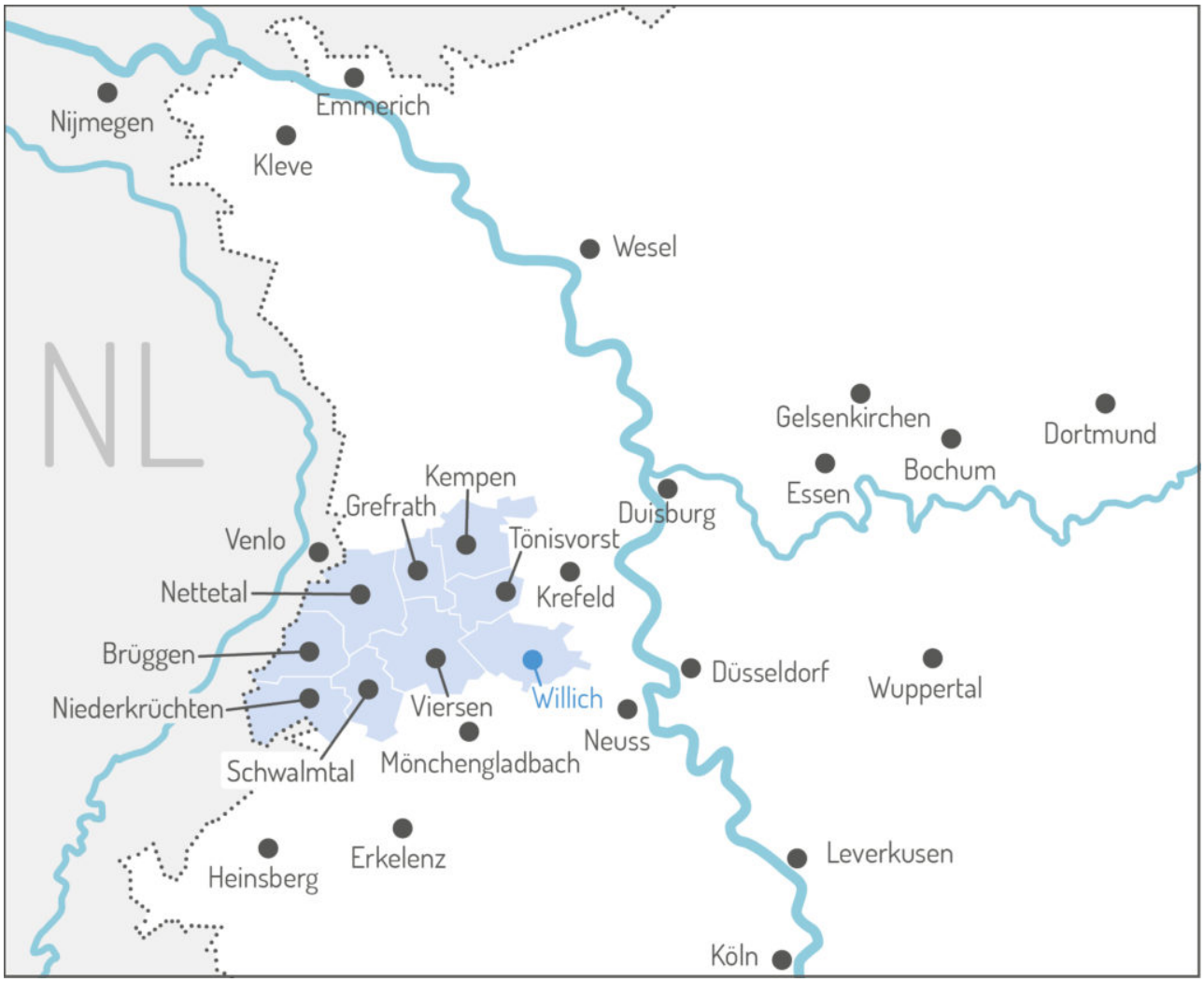

Theater von Format im Schlosshof

Für gute Kultur stehen die Neersener Schlossfestspiele. Tausende von Zuschauern sehen sich im Sommer ein heiteres, ein ernstes und ein Kinderstück an, die jährlich auf dem Spielplan des einzigen professionellen Freilichttheaters mit eigenem Ensemble in Nordrhein-Westfalen stehen.

Dabei ist Schloss Neersen alleine schon einen Ausflug wert. Inmitten eines Schlossparks liegt das Kastell, das im 17. Jahrhundert von Adrian Wilhelm von Virmond von einer Wasserburg zu einer dreiflügeligen Schlossanlage umgebaut wurde.

Ein Abstecher nach Klein-Jerusalem

Die Wallfahrtskapelle Klein-Jerusalem aus dem 17. Jahrhundert ist nach dem Vorbild der Grabeskirche in Jerusalem erbaut. Ferner gibt es Haus Stockum (1619) und Haus Broich (13. Jahrhundert), beide in Anrath. Bereits 1137 wurde Willich als „Wylike" erstmals in einer Schenkungsurkunde an das Kloster Kamp genannt. „Anrode", das heutige Anrath, kommt als selbstständige Pfarrei bereits 1010 vor. Die Geschichte von „Ners" ist bis 1262 zurückzuverfolgen, und „Schyffbaen" taucht in Urkunden 1420 erstmals auf.

Gesellig geht es zu in Willich: Nicht weniger als acht Schützenfeste - darunter hinter Neuss das zweitgrößte am Niederrhein in Alt-Willich - zeigen, wie lebendig das Brauchtum in Willich ist.

Ämter und Behörden vor Ort

Bügerservice (Einwohnermeldeamt / Sozialleistungen)

Stadtteilbüro Anrath
Viersener Straße 2, 47877 Willich
stadt-willich.de/de/rathaus/stadtteilbuero-anrath/

Ansprechperson:
Frau Wingerath
02156/949-706
Eva-Maria.Wingerath@stadt-willich.de

Montag 8.00 - 12.30 Uhr, Dienstag Nachmittag 14 -17 Uhr, Mittwoch und Donnerstag 8 -12.30 Uhr
Zur Online-Terminreservierung

Stadtteilbüro Neersen
Schloss Neersen, Hauptstraße 6, 47877 Willich
stadt-willich.de/de/rathaus/stadtteilbuero-neerse...

Montag Nachmittag 14.00 - 17.00 Uhr, Dienstag, Mittwoch, Donnerstag 8.00 - 12.30 Uhr
Zur Online-Terminreservierung

Stadtteilbüro Schiefbahn
Hochstraße 67-69, 47877 Willich
stadt-willich.de/de/rathaus/stadtteilbuero-schief...

Ansprechpersonen:
Herr Holter
Telefon: 02154/949-655
Martin.Holter@stadt-willich.de

Frau Scholz
02154/949-537
Tanja.Scholz@stadt-willich.de

Montag, Dienstag, Mittwoch 8 - 12.30 Uhr, Donnerstag Nachmittag 14 - 17 Uhr
Zur Online-Terminreservierung

Stadtteilbüro Willich
Kaiserplatz 1, 47877 Willich
stadt-willich.de/de/rathaus/stadtteilbuero-willic...

Ansprechpersonen:
Frau Fassbender
02154/949-408
silke.fassbender@stadt-willich.de

Herr Zilz
02154/949-412
torsten.zilz@stadt-willich.de

Montag bis Freitag 8.00 - 12.30 Uhr, Mittwoch 14.00 - 17.00 Uhr, Samstag nach vorheriger Terminvereinbarung von 9.30 - 12.30 Uhr

Zur Online-Terminreservierung

Standesamtswesen

Das Standesamt hat mehrere Aufgaben. Wenn zum Beispiel ein Kind geboren wird, sind die Eltern verpflichtet, die Geburt des Kindes dem Standesamt persönlich zu melden (Beurkundung der Geburt). Wenn Sie heiraten möchten, dann ist das Standesamt für die Anmeldung Ihrer Eheschließung zuständig.

stadt-willich.de

Ansprechperson:
Frau Franzen
02154/949-557
Colette.Franzen@stadt-willich.de

Urkunden online beantragen

Jobcenter

Die Dienstleistungen des Jobcenters werden vor Ort in den kreisangehörigen Städten und Gemeinden angeboten. Die ortsnahe Betreuung und Beratung erfolgt in den örtlichen Beschäftigungs- und Leistungszentren (BLZ):

Gießerallee 8, 47877 Willich
kreis-viersen.de
Telefon: 02162/2661-100

Sie haben ein Angebot für unsere App?

Sollte Ihnen bei der Nutzung der Integreat App auffallen, dass ein Angebot fehlen sollte, das Ihrer Meinung nach ergänzt werden kann oder haben Sie festgestellt, dass ein wichtiges Themengebiet oder relevante Ansprechpartner nicht auftauchen:

Kontaktieren Sie uns gerne über die Feedback- Funktion der App oder wenden Sie sich direkt an das Kommunale Integrationszentrum des Kreises Viersen:

Kommunales Integrationszentrum

Ansprechperson:
Vincent Thul
Rathausmarkt 3, 41747 Viersen
02162/392129
vincent.thul@kreis-viersen.de

Sie können uns auch gerne Mitteilen, wenn in Ihrer Umgebung eine Veranstaltung stattfindet, die auf der Integreat App des Kreises Viersen verbreitet werden kann.

Über Integreat

Integreat ist ein Leitfaden, der Sie in Ihrem Alltag unterstützt. Sie finden hier wichtige Adressen, Ansprechpartnerinnen und Ansprechpartner sowie Tipps und Tricks, die Ihnen bei der Orientierung helfen können.

Dieser Leitfaden hat mehrere Kapitel. Jedes Kapitel bearbeitet ein anderes Thema. Sie finden zum Beispiel Informationen zu Ärztinnen und Ärzten, Schulen, Deutschkursen oder anderen Institutionen. Es gibt auch ein Kapitel mit Ideen, was Sie in Ihrer Freizeit machen können. Die Informationen und Freizeitangebote ändern sich und werden regelmäßig durch Ihre Kommune aktualisiert. Deswegen ist es sehr gut, wenn Sie oft in Ihre mobile App schauen und sich über aktuelle Aktionen und Veranstaltungen informieren. Auf die Informationen in Integreat können Sie sich verlassen.

Sie können diese App auch offline benutzen, wenn Sie keinen Internet-Zugang haben. Wenn Sie wieder online sind, aktualisiert sich die App von selbst.

Wir hoffen sehr, dass wir Ihr Leben in Deutschland mit dieser App vereinfachen können.